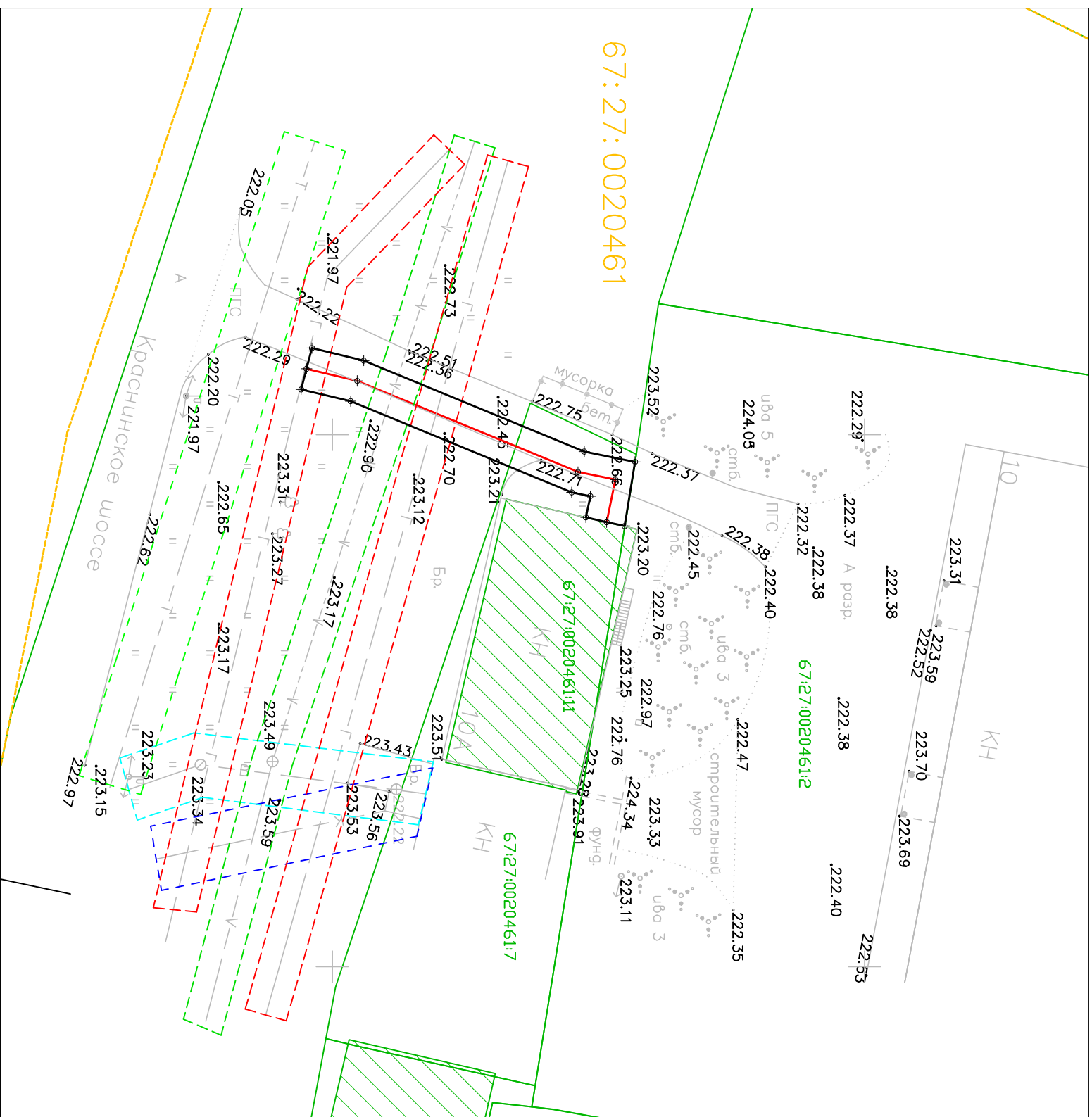












Каталог координат поворотных точек страниц красных линий



УСЛОВНЫЕ ОБОЗНАЧЕНИЯ

- | | |
|-----------------------------------------------------------------------------------|---------------------------------------------------------------------------------------------------------|
|  | – Линия проектируемого газопровода |
|  | – Границы и номера земельных участков, стоящих на кадастровом учете в ГКН |
|  | – Границы и номера кадастровых кварталов |
|  | – Установленные красные линии линейного объекта (границы зон планируемого размещения линейных объектов) |
|  | – Охранный зона канализации |
|  | – Охранный зона водопровода |
|  | – Охранный зона существующего газопровода |
|  | – Охранный зона связи |
|  | – Охранный зона теплотрассы |
|  | – Границы и номера зданий, сведения о которых учтены в ГКН |

Обозначение характерных точек границ	Координаты, м	
	X	Y
1	2	3
6	458898.08	1218541.86
7	458902.95	1218543.03
8	458923.66	1218551.58
9	458928.44	1218552.55
10	458927.45	1218558.58
1	458925.77	1218558.22
11	458923.82	1218557.77
12	458924.23	1218555.77
13	458922.49	1218555.42
14	458901.71	1218546.85
15	458897.07	1218545.74
6	458898.08	1218541.86

Примечание:

1. Чертёж разработан на полноразмерческой сетке выполнена ООО "ИТП. Основное" в 2017 году.
2. В связи с размещением объекта строительства в зоне охранной зоны газопровода в виде террипторной, ограниченной условиями линейной, проходящими на расстоянии 2 метров с каждой стороны газопровода, соотносится с зоной планируемого размещения объекта.
3. Номера характерных точек вранции зон планируемого размещения линейных объектов соотносят с номерами точек красных линий.
4. Система координат МСК-67, система высот балтийская.

[illegible]